






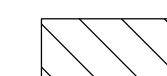






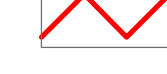





LEGENDA

Classi di fattibilità

-  Classe 4 - fattibilità con gravi limitazioni
-  Classe 3 - Fattibilità con consistenti limitazioni
-  Classe 2 - Fattibilità con modeste limitazioni
-  Classe 1 - Fattibilità senza particolari limitazioni

Scenario di pericolosità sismica locale

-  Z1a - Zona caratterizzata da movimenti franosi attivi
-  Z1b - Zona caratterizzata da movimenti franosi quiescenti
-  Z1c - Zona potenzialmente franosa o esposta a rischio frana
-  Z2a - Zona con terreni di fondazione saturi particolarmente scadenti
-  Z3a - Zona di ciglio
-  Z3b - Zona di cresta
-  Z3a/Z5 - Zona di ciglio e di contatto stratigrafico
-  Z4a - Zona di fondovalle con presenza di depositi alluvionali e/o fluvio-glaciali
-  Z4c - Zona morenica con presenza di depositi granulari e/o coesivi
-  Z5 - Zona di contatto stratigrafico
-  Corsi d'acqua (in tratteggio i tratti tombinati)
-  Confine comunale

Scala 1:5.000 (metri)
50 0 50 100 150 200

Nota:
qualora l'area in esame sia caratterizzata dalla sovrapposizione di più
elementi di sintesi (cfr Tav. n. 5), dovranno essere rispettate tutte le
prescrizioni relative ad ogni singolo ambito di sintesi.

